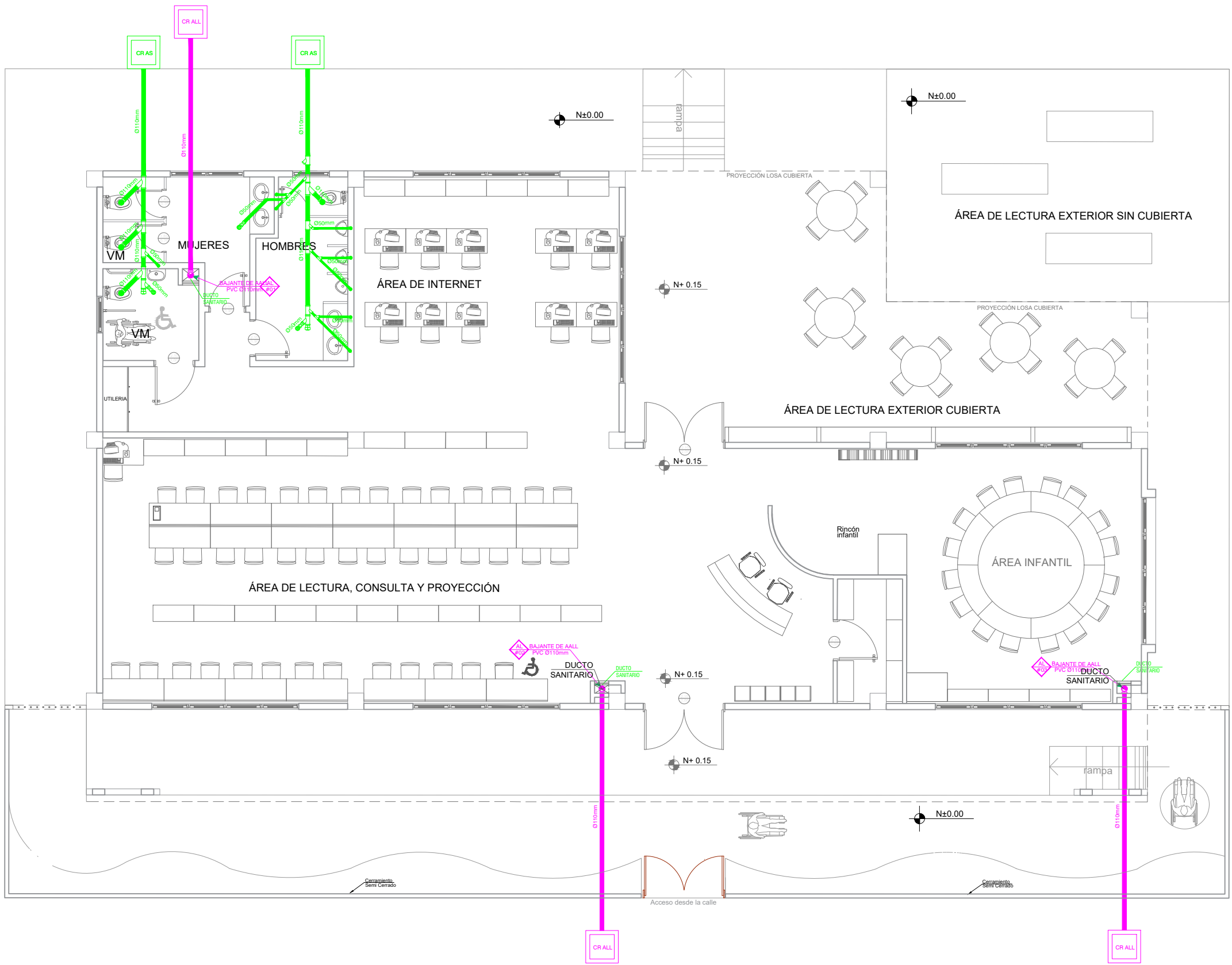


UBICACIÓN DE TUBERIAS DE AGUA POTABLE

ESCALA 1:100

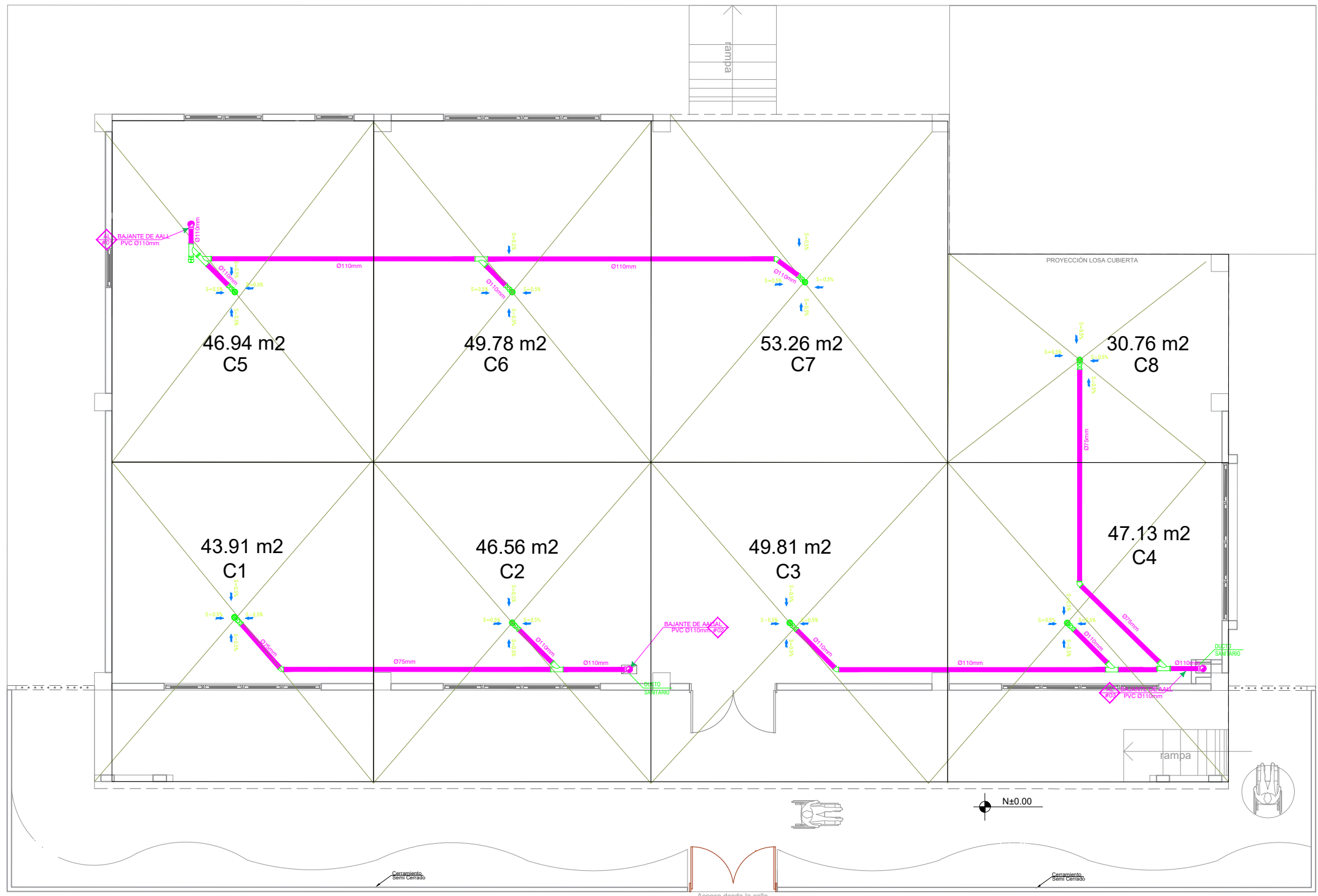


UBICACIÓN DE TUBERIAS DE AGUAS SERVIDAS Y A.LL.

ESCALA 1:100

SIMBOLOGÍA

AGUA POTABLE	
	TUBERIA PVC EXTREMO ROSCADO
	TEE
	CODO 90°
	VALVULA DE COMPUERTA
	CODO 45°
	UNION UNIVERSAL
	VALVULA CHECK
	SALIDA DE AGUA
	REDUCCION
	MONTANTE
	TANQUE HIDRONEUMATICO
	LLAVE DE MANGUERA
	BOMBA CENTRIFUGA
	CAJA DE MEDIDOR DE AA-PP



UBICACIÓN DE DESAGÜES DE CUBIERTA

ESCALA 1:100

SIMBOLOGÍA

AGUAS LLUVIAS Y SERVIDAS	
	TUBERIA DE PVC D/N DRENAJE DE AASS
	TUBERIA DE PVC D/N DRENAJE DE AALL
	BAJANTE DE AASS DE PVC D/N
	BAJANTE DE AALL DE PVC D/N
	VENTILACIÓN
	SUMIDERO DE AALL Y TRAMPA DE PISO
	YEE REDUCTORA
	YEE
	CODO 45°
	TAPON DE REGISTRO
	NO. DE COLUMNA DE DESAGUE DE AASS
	NO. DE COLUMNA DE DESAGUE DE AALL
	CAJA DE REGISTRO DE AA.SS.
	CAJA DE REGISTRO DE AALL.

MINISTERIO DE EDUCACIÓN



RESPONSABLES:

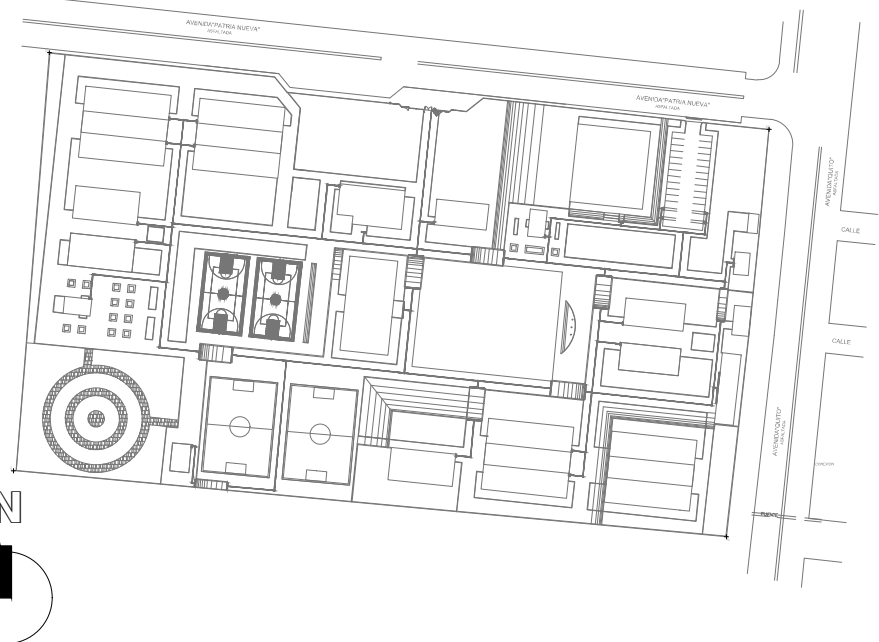
ARQ. NELSON CAMPOS V.  
DIRECTOR DE PROYECTO  
TECNICAS CBB S.A.

ING. HERNAN ERAZO  
ADMINISTRADOR DE CONTRATO #BIRF-8542-SBCC-CF-2019-001

ING. CARLOS ESTRELLA  
ESPECIALISTA HIDROSANITARIO  
TECNICAS CBB S.A.

ING. JORGE GOMEZ  
ESPECIALISTA HIDROSANITARIO  
MINEDUC

ESQUEMA DEL PROYECTO:



PROYECTO: BIRF-8542-SBCC-CF-2018-030

"INTERVENCIÓN EN LA INFRAESTRUCTURA EXISTENTE Y PROPUESTA PARA LA REPOTENCIACIÓN DE LA UNIDAD EDUCATIVA NICOLAS INFANTE DIAZ, UBICADA EN EL CANTÓN QUEVEDO PROVINCIA DE LOS RÍOS Y UNIDAD EDUCATIVA QUEVEDO UBICADA EN EL CANTÓN QUEVEDO PROVINCIA DE LOS RÍOS."

UNIDAD EDUCATIVA: UNIDAD EDUCATIVA QUEVEDO.

CANTÓN: QUEVEDO PROVINCIA: LOS RÍOS

CONTIENE: BIBLIOTECA  
UBICACIÓN DE TUBERIAS DE AGUA POTABLE  
UBICACIÓN DE TUBERIAS DE AGUAS SERVIDAS Y A.LL.  
UBICACIÓN DE DESAGÜES DE CUBIERTA

ESCALA: INDICADAS FECHA: 2020 LÁMINA N.º H.S. - 25

SELLOS MUNICIPALES: